



## Les pelouses calcicoles et les rochers

de la vallée de l'Ourthe abritent une biodiversité exceptionnelle. Ils constituent un patrimoine régional unique, tant d'un point de vue naturel, que culturel et historique. Au travers de ce parcours, pénétrez à pieds ou en vtt, au cœur de cet univers fascinant et découvrez les multiples phénomènes qui, hier ont conditionné leur apparition, aujourd'hui conditionnent leur survie.



**La roche et l'eau** La région traversée est située aux confins d'un territoire géologique que l'on appelle Caléstienne. Cette bande calcaire coincée entre l'Famennne et l'Ardenne s'est formée par le dépôt de myriades de squelettes d'organismes marins microscopiques, à une époque où régnait ici un climat tropical.

Au fil des millénaires qui suivirent le retrait de cette mer ancestrale, l'Ourthe s'est lentement frayé un chemin dans ces roches plus dures que les schistes environnants. L'érosion différentielle qui en résulte est à l'origine d'un relief marqué par des vallées étroites, des défilés rocheux, des grottes et des coteaux ensoleillés.

Ces paysages grandioses témoignent à merveille de l'action conjuguée des forces de la nature.



## Pelouses calcicoles et de rocher

se sont développées à la faveur de ces conditions géologiques et de ces activités humaines particulières. Ces habitats naturels figurent parmi les joyaux de notre environnement régional.

Elles constituent des lieux d'observation privilégiés d'une flore et d'une faune exceptionnelles, adaptées aux conditions quasi méditerranéennes qui y règnent.

Au fil des panneaux didactiques qui agrémentent les 8 sites du parcours, pour la plupart classés en réserves naturelles, vous apprendrez à en connaître les habitants les plus typiques: orchidées, papillons, reptiles.



## En pratique,

Il vous est possible de visiter les 8 sites du parcours à pieds ou en vtt : - soit en une boucle de 27 km, au départ de la gare de Barvaux,

- soit en deux boucles de 11 et 16 km, la première au départ de la gare de Barvaux, la seconde au départ de la gare de Bomal.

La carte présentée au verso vous indique les points d'intérêt et l'emplacement des panneaux didactiques à découvrir sur chaque site par le biais de pictogrammes.

Et si, arrivés au bout des 27 km, vous souhaitez en découvrir d'avantage, vous pouvez visiter les autres sites calcaires localisés sur la carte à l'aide des même pictogrammes.

## L'homme et la terre

Ces paysages vallonnés, ponctués de villages pittoresques et de ruines millénaires témoignent également des activités passées des hommes et des femmes qui s'installèrent très tôt dans la région.

Dans les conditions de vie difficiles qui prévalaient alors, les habitants de la région modifièrent lentement, mais durablement, leur environnement.

Par leurs pratiques agricoles et sylvicoles extensives, aujourd'hui revues, tel que l'essartage, le pâturage itinérant ou l'exploitation familiale de la dolomie, ils favorisèrent le développement d'espèces animales et végétales de milieux ouverts secs, chauds et ensoleillés.



## Terre de légendes

Ces sites à l'atmosphère si particulière ont inspiré de nombreuses légendes, quand ils n'ont pas été le théâtre d'histoires tantôt macabres, tantôt romantiques.

Ces récits se retrouvent dans les écrits de quelques conteurs célèbres tel Marcelin La Garde, le Docteur Bovy ou encore l'aventurier liégeois Jérôme Pimpurniaux.

Nous vous proposons d'en découvrir quelques uns au gré de cette randonnée.



## Un patrimoine menacé aujourd'hui protégé

Malheureusement ces milieux naturels précieux, reliques des campagnes d'antan, sont devenus extrêmement rares, menaçant de disparition les êtres vivants qui y trouvent leur dernier refuge.

Conscients de cette menace, de nombreux bénévoles passionnés ont œuvré, avec l'aide des autorités locales, à leur sauvegarde.

La création des réserves naturelles que vous découvrez et leur gestion, par le biais de techniques approchant celles qui ont contribué à leur apparition, en font partie.

De 2009 à 2014, le Projet Life+ Héliantheme, du nom d'une fleur typique des pelouses calcicoles, a permis, grâce à des fonds européens et régionaux, la réhabilitation et la protection de nombreuses pelouses et rochers de la vallée de l'Ourthe.

**Info :** <http://www.life-heliantheme.eu>



## Partenaires

Cette brochure a été éditée par Natagora asbl dans le cadre du Projet Life+ Héliantheme, cofinancé par la Commission européenne et la Région wallonne, avec la collaboration de la Commune de Durbuy et les Syndicats d'initiatives de Bomal et de Barvaux-sur-Ourthe.





Le Coteau de Sy




La Roche aux Corneilles




Le Tienne d'Herbet




Les Truchettes



Le Mont des Pins



Le Domaine de Hottemme



Coteau de Warre

Rocher de Glawan

Grotte de Bohon

Barvaux

Centre d'accueil et d'exposition

Sur Hohière

Aisne

Heyd



	Parcours VTT		Route
	Parcours alternatif pour public aguerri		Sentier
	Rail		Localité
	Gare		Rivière
	Calestienne		Forêt
	Site protégé pour ses milieux calcaires		Pelouse calcaire
	Point de vue		Rocher
	Grotte		Monument
	Panneau d'information		

